















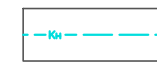

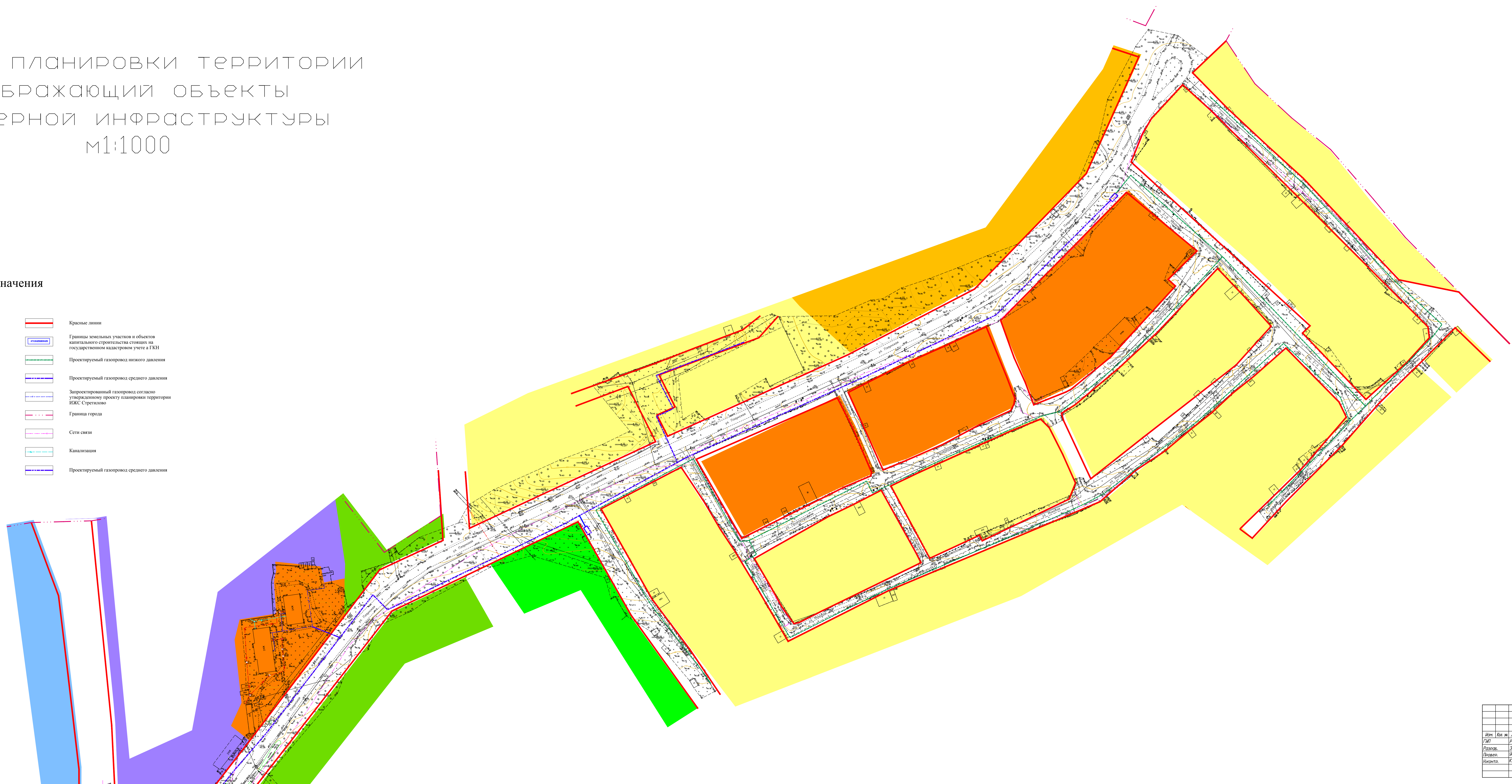


Чертеж планировки территории  
ОТБРАЖАЮЩИЙ ОБЪЕКТЫ  
ИНЖЕНЕРНОЙ ИНФРАСТРУКТУРЫ  
М1:1000

- Лист 1
- Лист 2
- Лист 3
- Лист 4
- Лист 5
- Лист 6

Условные обозначения

-  Зона застройки индивидуальными жилыми домами
-  Зона застройки малоэтажными и среднеэтажными жилыми домами
-  Зона перспективного развития жилой застройки
-  Зона городских парков, скверов, садов, бульваров
-  Зона лесопарков, городских лесов, отдыха
-  Зона производственно-коммунальных объектов IV-V класса вредности
-  Зона объектов транспортной инфраструктуры
-  Зона делового, общественного и коммерческого назначения
-  Водоохранные зоны
-  Красные линии
-  Границы земельных участков и объектов капитального строительства стоящих на государственном кадастровом учете в ГКИ
-  Проектируемый газопровод низкого давления
-  Проектируемый газопровод среднего давления
-  Запроектированный газопровод согласно утвержденному проекту планировки территории ИЖС Стрелово
-  Граница города
-  Сети связи
-  Канализация
-  Проектируемый газопровод среднего давления



ПРОЕКТ ПЛАНИРОВКИ И МЕЖВЕДЕНИЯ ТЕРРИТОРИИ					
Имя	Кол. ил.	Лист	Имя дпр	Подпись	Дата
Разоб.	Зильков	12.2016			
Проект.	Слово	12.2016			
Исполн.	Клепиково	12.2016			
Чертеж планировки территории					Стадия П 1 6
М1:1000					ООО "Петродиапроект" г. Санкт-Петербург